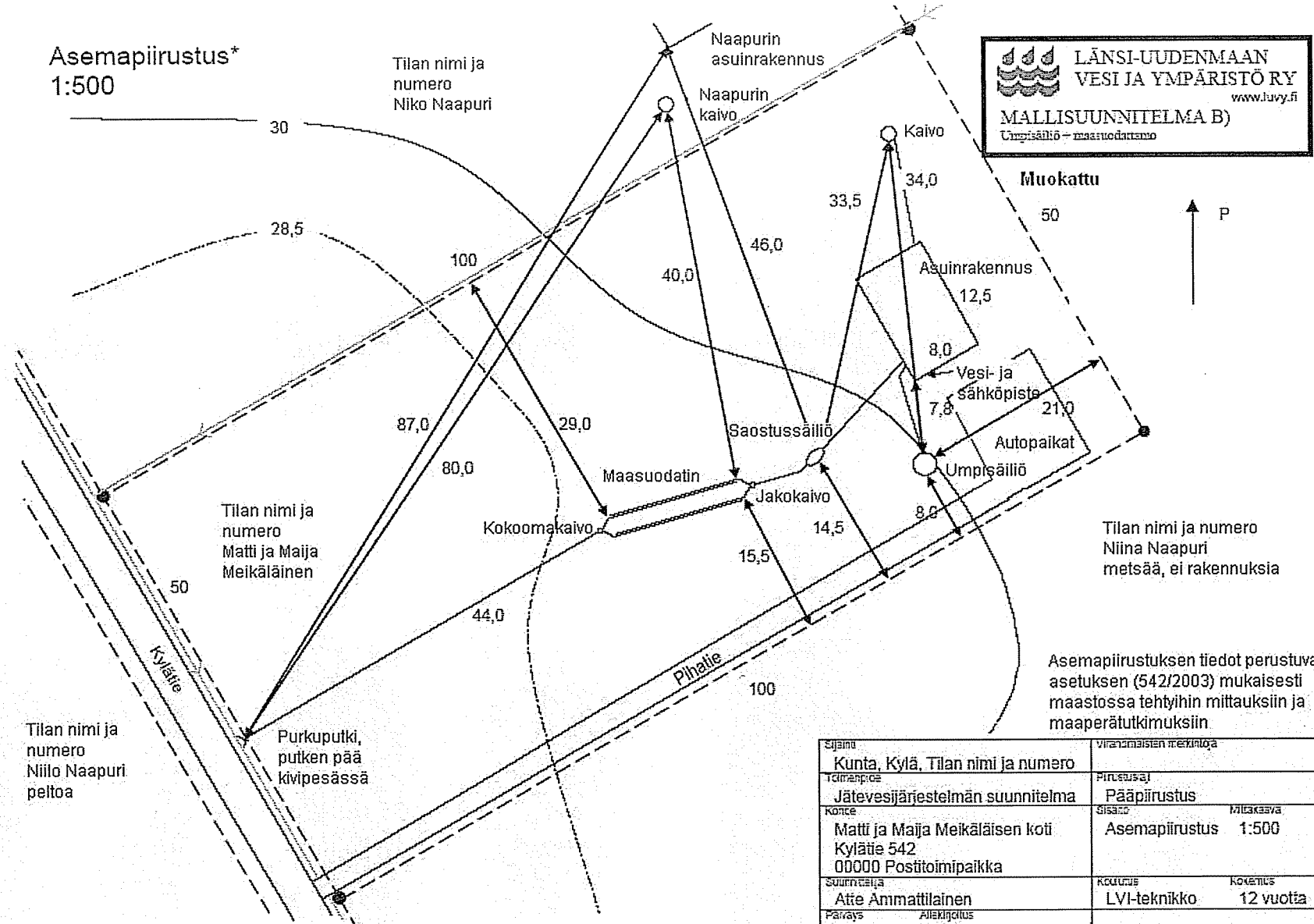



Asemapiirustus*
1:500




**LÄNSI-UUDENMAAN
VESI JA YMPÄRISTÖ RY**
 www.luvy.fi
MALLISUUNNITELMA B)
 Umpisäiliö - maasuodattamo

Muokattu




Asemapiirustuksen tiedot perustuvat asetuksen (542/2003) mukaisesti maastossa tehtyihin mittauksiin ja maaperätutkimuksiin

Sijainti	Kunta, Kylä, Tilan nimi ja numero		Vierandmaisten merkintöitä
Törmänpöytä	Jätevesijärjestelmän suunnitelma		Piirustustyyppi
Koncre	Matti ja Maija Meikäläisen koti	Kylätie 542	00000 Postitoimipaikka
Suunnittelija	Atte Ammattilainen	Parveys	1.4.2004
Kokouksen puolesta	LVI-tekniikko	Kokouksen puolesta	12 vuotta

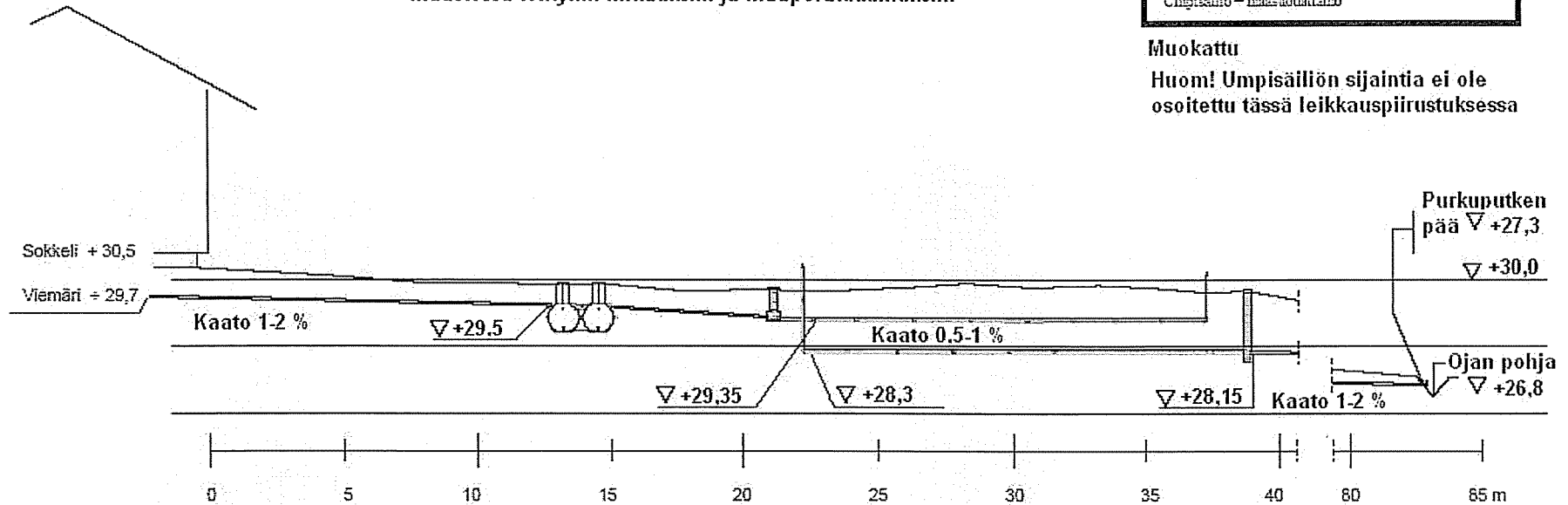
Leikkauspiirustus*
1:200

Huom! Tämä on esimerkkikuva. Kohteeseen tehdyssä suunnitelmassa tiedot perustuvat asetuksen mukaisesti maastossa tehtyihin mittauksiin ja maaperätutkimuksiin

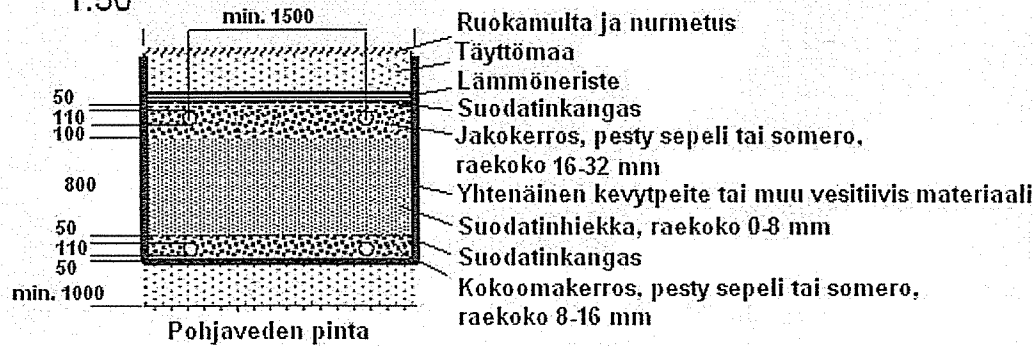


Muokattu

Huom! Umpisäiliön sijaintia ei ole osoitettu tässä leikkauspiirustuksessa



Leikkauspiirustus*
1:50



Sijainti	Viranomaisen merkintä	
Kunta, kylä, tilan nimi ja numero		
Toimipaikka	Pirstutusaj	
Jätevesijärjestelmän suunnitelma	Sisältö	Aluekaava
Kohde	Matti ja Maija Meikäläisen koti	Leikkauspiirustus 1:200 ja 1:50
Kylätie 542	00000 Postitoimipaikka	
Suunnittelija	Aitte Ammattilainen	Kokemus
Päiväys	1.4.2004	LVI-tekniikko 12 vuotta